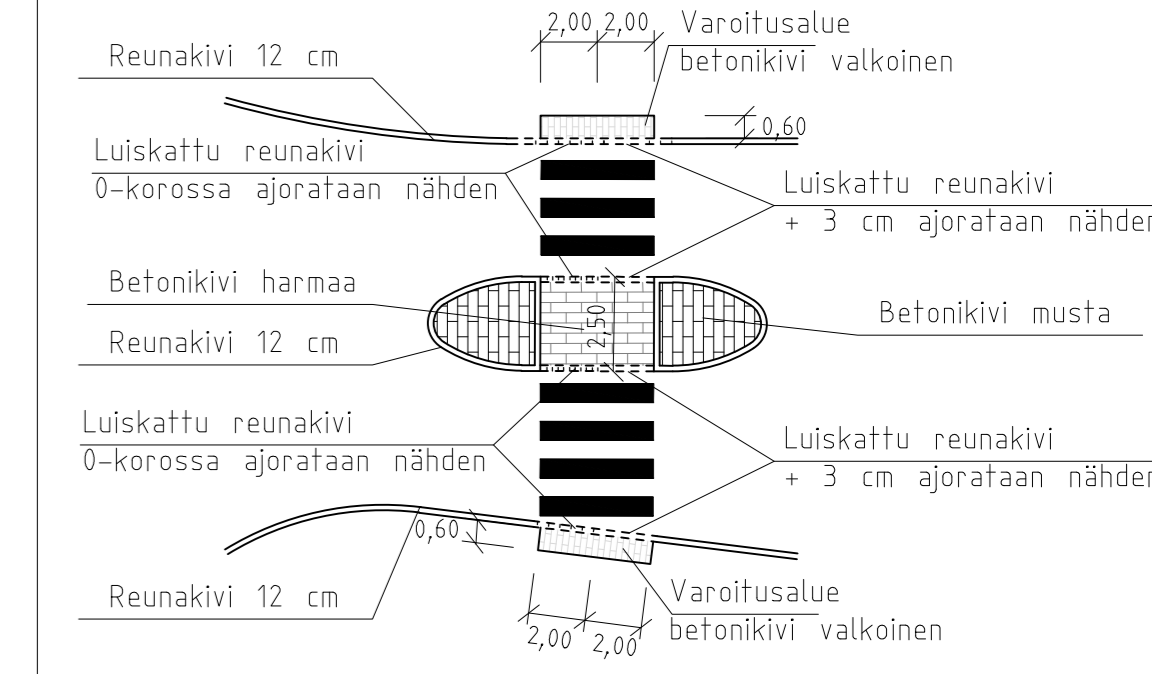


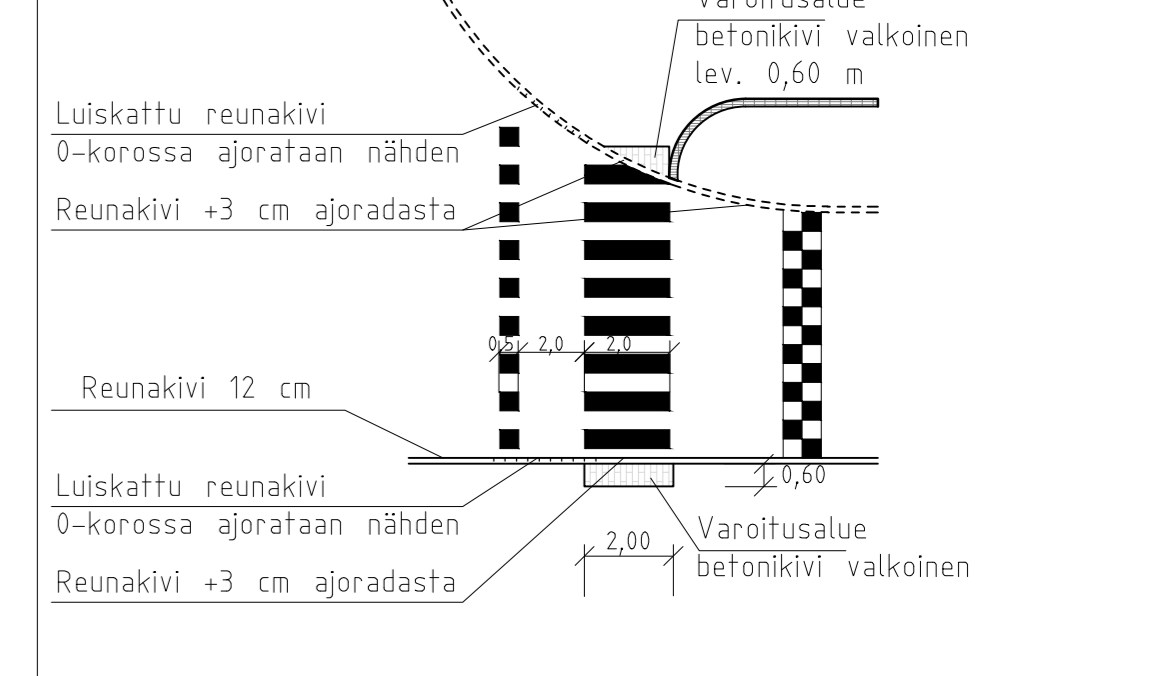
MERKINTÖJEN SELITYKSET

- Ajorata
- Jk+pp-tie
- Betonikivi, harmaa
- Betonikivi, valkoinen
- Betonikivi, musta
- Nupukivi, harmaa erotuskaista
- Kivituhka
- Nurmikivi
- Reunakivi
- Reunakivi madallettu
- Jkpp
- Materiaaliraja
- Nurmi
- Pensas
- Istutettava lehtipuu
- Poistettava puu
- Roskakori
- Kevytkaide
- Uusi vesijohto, venttiili ja paloposti DN150
- Uusi jätevesiviemäri ja kaivo
- Uusi sadevesiviemäri ja kaivo

Def. A 1:200

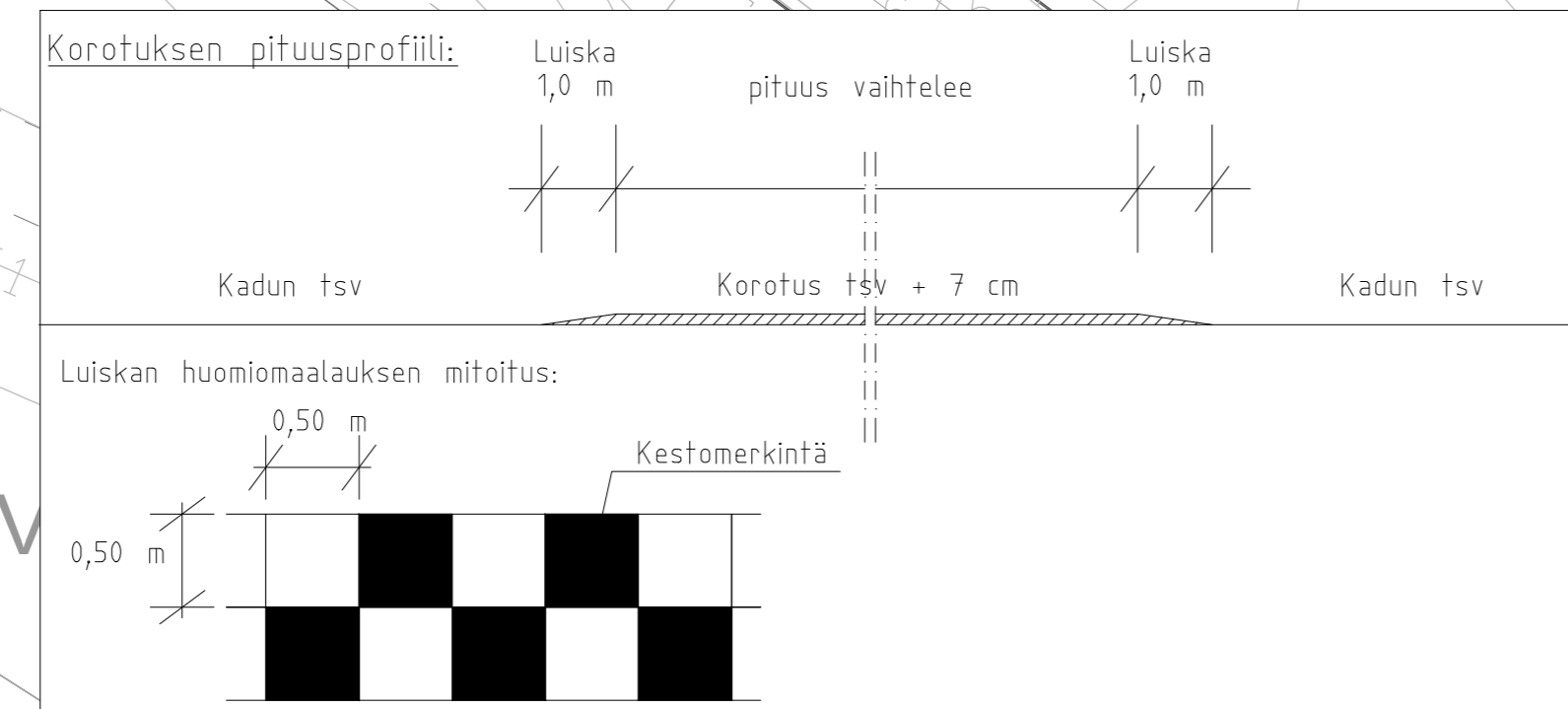


Def. B 1:200



Linjan Pataljoonantie_ml pääpisteet

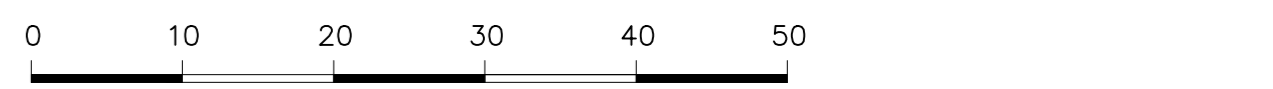
Piste	Paalu	X	Y	Säde
1	0	6698621.054	25501328.734	
2	56.834	6698599.014	25501381.120	-50
3	86.983	6698596.145	25501410.676	
4	132.111	6698605.321	25501454.861	20
5	149.080	6698601.736	25501470.931	
6	335.749	6698489.702	25501620.242	1000
7	356.336	6698477.177	25501636.580	
8	481.884	6698399.775	25501735.430	



15

ENTINTIEPIILISTO

DESTIA	SUUNN.	28.2.2018	Jaana Jokilaara
	TARK.	28.2.2018	Ilpo Miekka



A	Pataljoonantien TSV lasku plv 250-480	JJ	18.7.2018
Tunn.	Muutos	Muuttaja	Päiväys

Koordinaattijärjestelmä: ETRS-GK25
 Korkeusjärjestelmä: N2000

Kyla	Kortteli/Tila	Tontti/R.nro	Alustava nähtävillä olo Tekn. ltk hyv.	§
Rakennuslompenpde	KATU	Rakennuskohteen nimi ja osoite	Virallinen nähtävillä olo Tekn. ltk hyv.	§
Pirustuslaji	PATALJOONANTIE	PIRUSTUSLaji	RAKENNUSSUUNNITELMA	
		Pirustuksen sisältö	ASEMAPIRUSTUS	Mittakaavat 1:500
			PATALJOONANTIE PLV 250-485	

TUUSULAN KUNTA	Kunnallistekninen suunnittelu	Suunnitteluaika, työn numero	Piir.nro 1998-5
Pvm	Piir.	Suunn.	Tark.